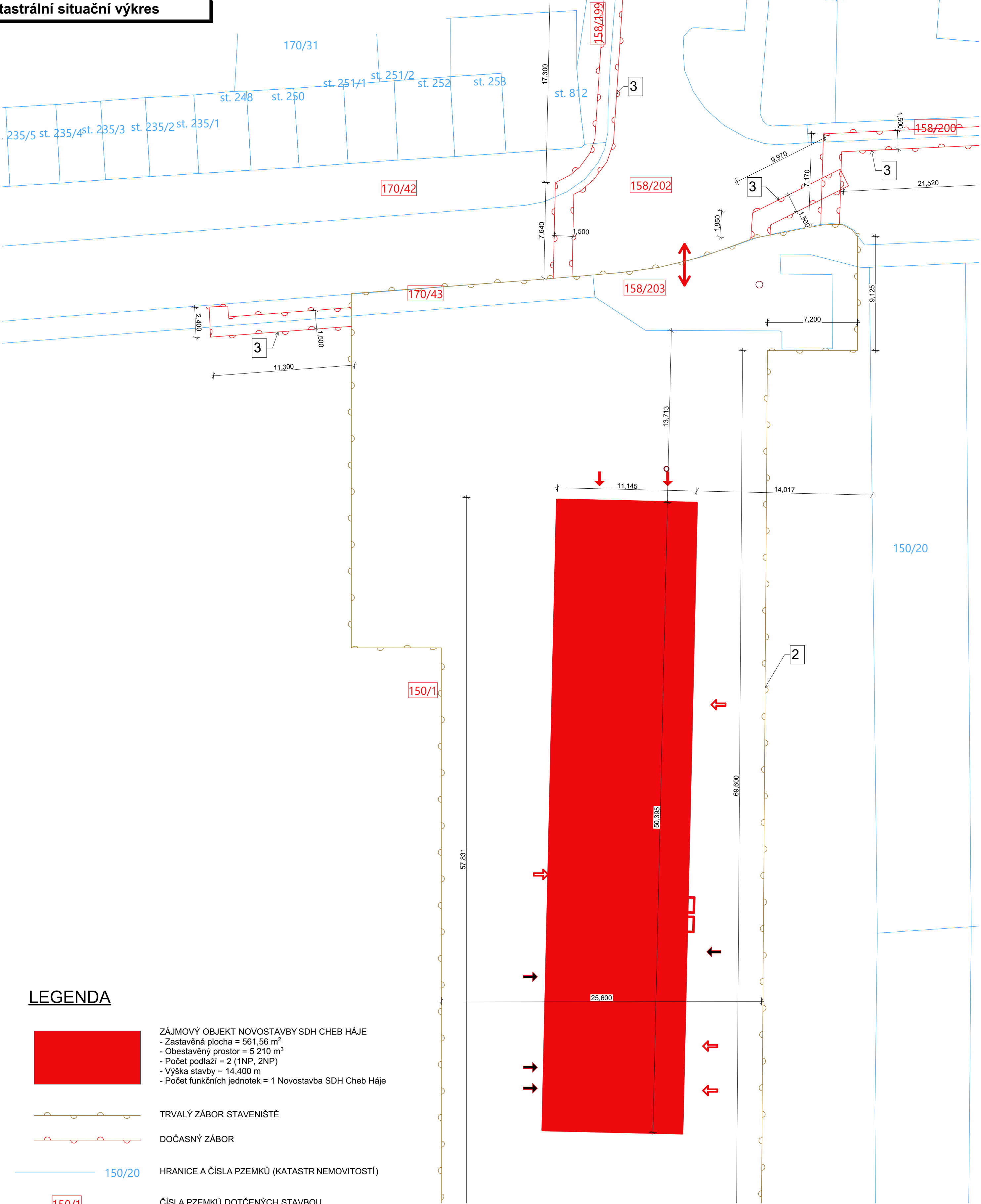



Katastrální situační výkres



LEGENDA



ZÁJMŮVÝ OBJEKT NOVOSTAVBY SDH CHEB HÁJE
- Zastavěná plocha = 561,56 m²
- Obestavěný prostor = 5 210 m³
- Počet podlaží = 2 (1NP, 2NP)
- Výška stavby = 14,400 m
- Počet funkčních jednotek = 1 Novostavba SDH Cheb Háje



TRVALÝ ZÁBOR STAVENIŠTĚ



DOČASNÝ ZÁBOR



150/20 HRANICE A ČÍSLA PZEMKŮ (KATASTR NEMOVITOSTÍ)



150/1 ČÍSLA PZEMKŮ DOTČENÝCH STAVBOU



VJEZD/VÝJEZD NA POZEMEK



VJEZD PRO HASIČSKÁ VOZIDLA



VSTUP DO OBJEKTU - VEŘEJNOST



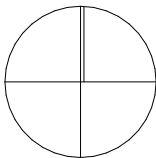
VSTUP DO OBJEKTU - HASIČI

POZEMKY DOTČENÉ STAVBOU


150/1 - Město Cheb, náměstí Krále Jiřího z Poděbrad 1/14, 350 02 Cheb
158/203 - Město Cheb, náměstí Krále Jiřího z Poděbrad 1/14, 350 02 Cheb
170/43 - Město Cheb, náměstí Krále Jiřího z Poděbrad 1/14, 350 02 Cheb
170/42 - Město Cheb, náměstí Krále Jiřího z Poděbrad 1/14, 350 02 Cheb
158/202 - Město Cheb, náměstí Krále Jiřího z Poděbrad 1/14, 350 02 Cheb
158/199 - Město Cheb, náměstí Krále Jiřího z Poděbrad 1/14, 350 02 Cheb
158/200 - Město Cheb, náměstí Krále Jiřího z Poděbrad 1/14, 350 02 Cheb

POZEMKY S DOČASNÝM
ZÁBOREM

S



0,000 = PODLAHA ZÁDVEŘÍ = 490,800

PROJEKTANT		KONTROLOVAL		HIP		OPRAVNĚNÁ OSOBA		<div>ER PLAN</div>		ČÍSLO VÝTISKU	
Ing. Tomáš Duben		Bc. Luděk Nedělka		Ing. Tomáš Duben		Ing. Milan Opištil		U Borové 69 580 01 Havlíčkův Brod			
STAVEBNÍK		město Cheb, náměstí Krále Jiřího z Poděbrad 1/14, 350 02 Cheb								DATUM	
NÁZEV AKCE		PD - Výstavba zázemí SDH Cheb - Háje - úprava				MÍSTO AKCE Šumavská, Cheb 350 02				01/25	
NÁZEV ČÁSTI		C. Situace				Č. POISNĚ Č. POZEMKU KAT. ÚZEMÍ				REVIZE ÚČEL DPS	
						150/1 Háje u Cheb [336576]				MÉRITKO -:- KÓTY mm	
OBSAH VÝKRESU		Katastrální situační výkres								FORMÁT A2	
										INT. ČÍSLO 123002016	
										POR. ČÍSLO C.2	